

Ruta

---

## Valle del Río Blanco



---

# 12

---

### Cómo llegar

Sur de la provincia. Desde Soria se tomará la A-15 hasta Medinaceli y desde aquí la SO-411 hasta Layna. Desde Guadalajara/Madrid, por la A-2, desvío en Alcolea del Pinar por la N-211 y posteriormente, por la GU-411 hasta Layna.

**Figura de Protección:** Limitando al oeste en su totalidad al ZEC y la ZEPA Páramo de Layna, pero fuera del mismo. En su interior se encuentra la microreserva de flora de Dehesa de Urex de Medinaceli-Río Blanco, SO-004 y el yacimiento paleontológico de Cerro Pelado.

**Tipología:** Valle abierto alimentando por varias fuentes de origen cársico que drenan la paramera circundante, con bosques de quejigos, choperas y pastizales.

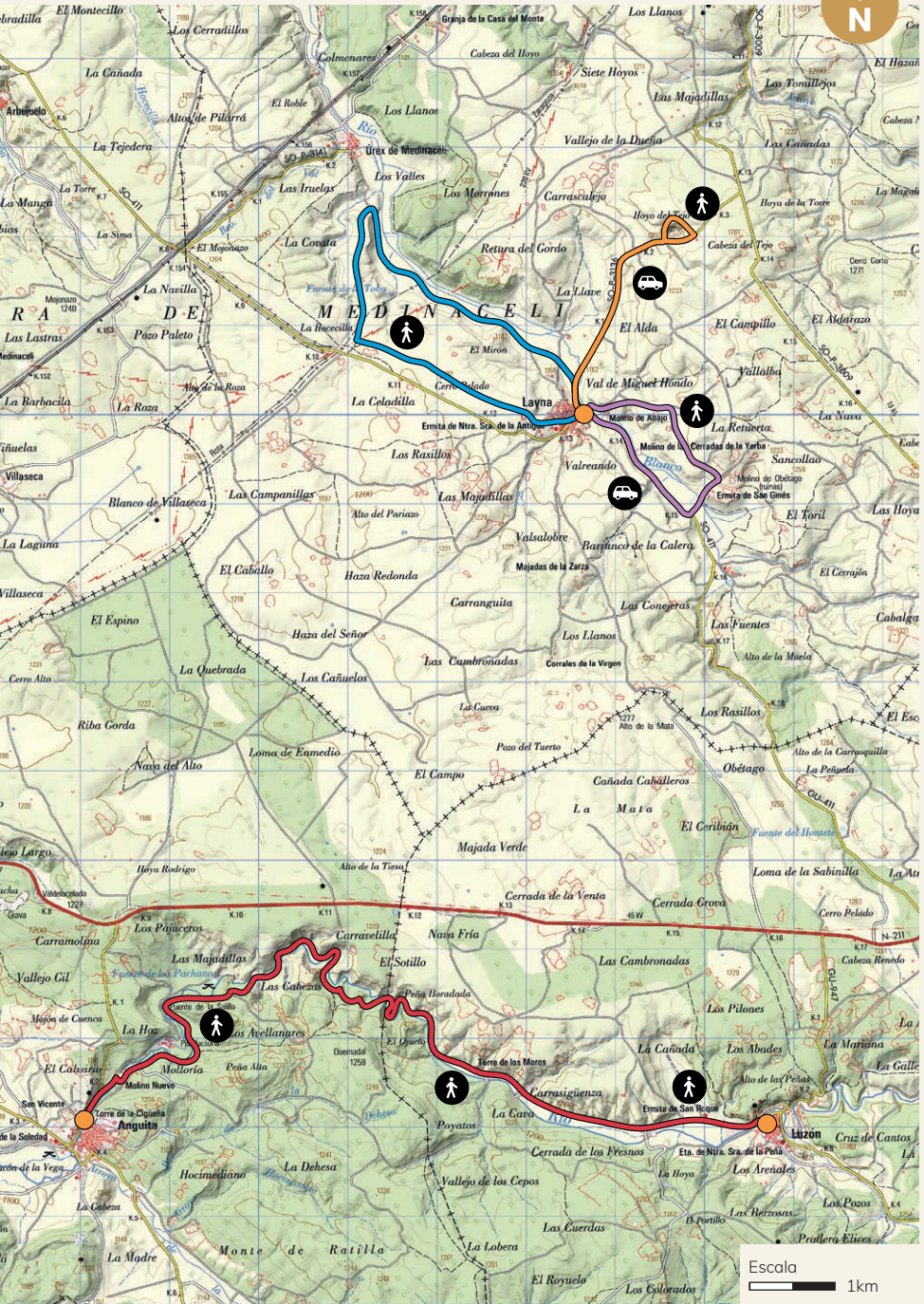
**Acceso:** Solo con vehículo privado o bien llegando a Medinaceli.



**Dificultad:** Escasa. Por sendas y caminos en su mayor parte y escasa pendiente.

**Duración:** Variable en función de los itinerarios por los que optemos. En 3-4 horas podremos ver lo más interesante.

**Época de visita:** En términos generales, primavera y, en menor medida, el verano son los mejores momentos para acercarse a estos espacios. En invierno se reducen mucho las observaciones.

**Observaciones:** El AVE pasa al lado mismo del pueblo de Urex creando un impacto visual -y sónico, cuando pasa el tren- importante.



-  Ruta 1
-  Ruta en familia A
-  Ruta 2
-  Ruta en familia B
-  Itinerario a pie
-  Itinerario en coche



Escala 1km

## Descripción e itinerarios

El río Blanco es el río más importante del sur de Soria. Atendiendo a lo geográfico parece nacer en Guadalajara, en términos de Maranchón o de Luzón pero es ya en término de Layna cuando en "Las Fuentes" se produce su verdadero nacimiento, en cuanto a caudal regular y permanente. Una más de las surgencias cársticas que hay en la provincia.

A lo largo de su recorrido hasta Velilla de Medinaceli, el río irá incorporando varias fuentes más, las más importantes o interesantes ya en el término de Urex. Allí, a 2 kilómetros en dirección Velilla encontraríamos una de las zonas más interesantes del recorrido. Son 14 hectáreas de pastizal-juncal, con una pequeña choquera de repoblación, un hábitat idóneo para muchas especies de aves.

Se trata de un enclave singular, con un valioso ambiente palustre situado a lo largo de un tramo sinuoso, relativamente bien conservado, del río Blanco con llanuras de inundación en ambas márgenes del cauce, constituidas por praderas higrófilas de juncáceas y diversas cárices, donde medran orquídeas muy interesantes como *Dactylorhiza incarnata* y *Platanthera algeriensis* -la única población conocida de orquídea en Castilla y León-, así como *Orchis palustris* y *Epipactis palustris*. Presenta un fondo florístico rico en disyunciones notables, taxones finícolas, procedentes tanto del Norte como del Sur, y numerosas rarezas (muchas de ellas indicadoras del buen estado de conservación de su hábitat) como *Ophioglossum vulgatum*, *Sonchus maritimus subsp. aquatilis*, *Thalictrum flavum subsp. costae*, *Berula erecta*, *Senecio carpetanus*, *Carex rostrata*, *Carex disticha*, etc.

Y aunque las laderas del valle están bastante despejadas, no lo están tanto como en otras zonas próximas, existiendo un buen bosque de quejigos en la cabecera, precisamente junto a las Fuentes, y otro buen bosque de encinas aldeaño a Urex de Medinaceli. Desde las Fuentes hasta el pastizal mencionado hay unos 10 kilómetros. Ida y vuelta puede ser mucho. Por eso, lo mejor sería hacer dos itinerarios diferenciados partiendo desde Layna:

**1** Hacia el límite provincial yendo por la carretera y volviendo por el despoblado de Obétago.

**2** Desde Layna por el camino hacia Urex y su pastizal el otro. Desde allí, por la "Hocecilla" llegaremos a la carretera y el páramo donde por un camino que va paralelo a la carretera acabaremos de nuevo en Layna. Habremos pasado cerca del yacimiento paleontológico de Cerro Pelado, pero apenas está señalado así que es mucha suerte que se pueda ver.

## Cuándo ver aves

En un ambiente tan estepario y, aparentemente vacío para la observación de aves, el valle del río Blanco tendría la figura de un "oasis" en él. También es cierto que, como buenos conocedores de estos ambientes del páramo, no nos creemos esa imagen del vacío, dado que no es así, pero sí que es cierto que la presencia de agua, de pequeños bosquetes, de pastizales y cultivos, incrementa de manera sustancial la presencia de diversas especies.

**Mayo sería el mes ideal** para hacer una lista de aves más que considerable. Si optamos por el recorrido Layna-Pastizal de Urex tendremos una sucesión de aves de medios agrícolas, forestales y de páramos pues, no es nada raro por ejemplo estar andando por el camino y oír las ricitós que están cantando en el páramo superior, siempre y cuando empecemos a primera hora de la mañana.

En las laderas despejadas que caen precisamente del páramo veremos currucas, tomilleras y rabilargas. Collalbas grises y rubias y el canto del escribano hortelano. Buscando un poco conseguiremos verlo.

Pero junto a estas especies, las choqueras y pastizales del río acogen a un variado catálogo de aves que incluyen especies de raíz norteña como el zorzal común y el alcaudón dorsirrojo. La densidad de lavandera boyera es notable. Ruiseñor bastardo, buitron. En el pastizal oiremos rascón, azulón, crían el aguilucho lagunero y el aguilucho cenizo. Triqueros por todas partes. Tarabillas comunes -y norteñas en los pasos- jilgueros, pardillos, alcaudones comunes... sin duda un punto caliente de primer nivel el que ofrece este lugar.

En el encinar de Urex, el pinzón común y el mosquitero papialbo son las especies dominantes. Pero currucas carrasqueñas



Collalba gris

Oenanthe oenanthe

y mirlonas también aparecen en buen número. Estamos a 1200 m.s.n.m y todavía hay tórtolas europeas.

Hemos hablado de mayo, pero la elevada altitud de la zona hace que **junio y comienzos de julio** sean meses también muy aptos para la observación. En julio ahí se verán nutridos grupos familiares de casi todas las especies. Los alrededores de Layna son especialmente bulliciosos con vencejos, golondrinas, gorriones comunes y chillones, urracas, tórtolas turcas, estorninos negros, cogujadas comunes y montesinas. Se nos olvidan esas aves ligadas al hombre, pero no merecen menos que otras. Los aguiluchos laguneros ya tendrán pollos volantes, no así los cenizos. Estos, calzadas, ratoneros, cernícalos vulgares y culebreras, serán las rapaces más frecuentes ahora mismo.

**En agosto-septiembre** el valle y las zonas circundantes son buenos lugares para ver aves en migración, especialmente rapaces: grandes bandos de milano negro y abejeros, sobre todo, pero también grupos de abejarucos y otras especies. Y el otoño-invierno, tendrá un momento de cierta calma, especialmente en el páramo circundante, donde muchas especies desaparecerán. En las zonas de transición entre páramo y áreas forestales, llegarán zorzales alirrojos y reales, permanecerán buenos bandos de gorriones chillones y pinzones vulgares. En las laderas también si ha sido buen año de cría de las perdices, podremos ver buenos bandos. No será extraño que algún aguilucho pálido busque alguna de ellas. Lejanos escribanos cerillos llegan al valle para pasar también el invierno.



## Otros recorridos cercanos aptos para toda la familia

**A Hoyo del Tejo.** A 2,5 km de Layna, por la carretera hacia Sagides nos encontraremos a nuestra izquierda con una torca o dolina singular: el hoyo del Tejo. No es la única torca que se ha desarrollado en esta zona. A unos 2 kilómetros al norte, en el arroyo de los siete hoyos, se ven unas torcas también perfectas, aunque la dificultad para encontrar el lugar desaconseja el acercarse.

Esta torca o dolina se encuentra al lado de la carretera, inmersa en una vegetación arbórea de quejigos y encinas lo que va a permitir la observación de las aves forestales típicas de por aquí, con el añadido invernal de algunos zorzales reales y alirrojos, y reyezuelos sencillos.

**B Hoz de Luzón.** En la provincia de Guadalajara ya, pero como buen complemento a la visita, nos podemos acercar a la hoz que en la paramera caliza ha creado el río Tajuña entre Luzón y Anguita. Una pista por el fondo de la hoz permite recorrer los 8 kilómetros que hay entre los dos pueblos. Choperas, cultivos, algunos pastizales y sectores con roquedos, permiten asegurar buenas observaciones con un surtido "clásico" de especies de estas altas tierras. Las rapaces como águila real, alimoche, halcón peregrino y buitre leonado, tomarán protagonismo. La zona más interesante sería la que se encuentra entre la piscifactoría de Anguita y la Peña Horadada de Luzón.

# ESPECIES MÁS REPRESENTATIVAS

## [ o ]

### Reproductores

Águila real, buitre leonado, alimoche, culebrera europea, gavilán común, aguillilla calzada, aguilucho cenizo, aguilucho lagunero, rascón, búho real, mochuelo, torcecuello, alondra ricotí, terrera común, zorzal común, roquero rojo, roquero solitario, curruca tomillera, curruca mirlona, curruca cabecinegra, carricero común, oropéndola, alcaudón dorsirrojo, chova piquirroja, escribano hortelano.

## [ ❄ ]

### Invernantes

Aguilucho pálido, esmerejón, bisbita pratense, escribano cerillo.

## [ → ]

### Observaciones en paso

Abejero europeo, milano negro, cernícalo primilla, mirlo capiblanco, pechiazul, carricerín común, carricero tordal, buscarla pintoja.